



**PRÉFET
DU CALVADOS**

*Liberté
Égalité
Fraternité*

**Direction départementale
des territoires et de la mer**

ARRÊTÉ PRÉFECTORAL
portant limitation ou interdiction provisoire des usages de l'eau
dans le département du Calvados

Le Préfet du Calvados
Chevalier de l'ordre national du mérite

VU le code de l'environnement, Livre II, Titre I et notamment les articles L.211-1 à L.211-10, L.213-2, L.214-18, L.215-7 à L.215-13, R.211-66 à R.211-70 ;

VU le code civil et notamment les articles 640 à 645 ;

VU le code pénal et notamment l'article 131-13 ;

VU le code général des collectivités territoriales notamment les articles L.2212-1 et 2, L.2213-29 et L.2215-1 fixant les mesures à prendre pour assurer le bon ordre, la sûreté, la sécurité et salubrité ;

VU le décret n° 2004-374 du 29 avril 2004 relatif aux pouvoirs des préfets, à l'organisation et à l'action des services de l'État dans les régions et les départements ;

VU le décret du Président de la République du 30 mars 2022 portant nomination de Monsieur Thierry MOSIMANN, préfet du Calvados ;

VU l'arrêté du 23 mars 2022 portant approbation du schéma directeur d'aménagement et de gestion des eaux (SDAGE) 2022-2027 du bassin de la Seine et des cours d'eau côtiers normands et arrêtant le programme pluriannuel de mesures correspondant ;

VU l'arrêté d'orientations du 22 février 2022 pour la mise en œuvre coordonnée des mesures de limitation ou de suspension provisoire des usages de l'eau en période de sécheresse sur le bassin Seine-Normandie ;

VU l'arrêté cadre préfectoral du 10 juin 2021 relatif à la définition de seuils de vigilance, d'alerte, d'alerte renforcée et de crise et de mesures de limitation ou de suspension provisoires de certains usages de l'eau en cas de sécheresse dans le département du Calvados ;

VU l'arrêté préfectoral du 12 juillet 2022 prescrivant des mesures de restriction d'usages liées au franchissement du seuil d'alerte sécheresse sur le bassin versant de la Vire et constatant le franchissement du seuil de vigilance sécheresse dans le reste du département du Calvados ;

VU l'avis du comité départemental « ressource en eau » réuni le 21 juillet 2022 ;

CONSIDÉRANT que le débit de la Souleuvre à Carville (bassin versant de la Vire) est en dessous du seuil de crise ;

CONSIDÉRANT que le seuil de crise peut ainsi être déclenché sur le bassin versant de la Vire conformément à l'article 6 de l'arrêté cadre du 10 juin 2021 ;

CONSIDÉRANT que des mesures de restriction des usages de l'eau peuvent dès lors être appliquées sur ce bassin versant afin d'assurer exclusivement l'alimentation en eau potable et le maintien de la vie biologique conformément à l'article 7 de l'arrêté cadre du 10 juin 2021. Tous les prélèvements en eaux de surface et en eaux souterraines sont alors réduits à leur minimum ;

CONSIDÉRANT que le débit de la Seulles à Juvigny-sur-Seulles (bassin versant de la Seulles) est en dessous du seuil d'alerte renforcée ;

CONSIDÉRANT que le seuil d'alerte renforcée peut ainsi être déclenché sur le bassin versant de la Seulles conformément à l'article 6 de l'arrêté cadre du 10 juin 2021 ;

CONSIDÉRANT que des mesures de restriction des usages de l'eau peuvent dès lors être appliquées sur ce bassin versant afin de réduire d'au moins 50 % les prélèvements dans le milieu naturel conformément à l'article 7 de l'arrêté cadre du 10 juin 2021 ;

CONSIDÉRANT que le débit du Noireau à Cahan (bassin versant de l'Orne) et que les niveaux piézométriques des stations de Louvigny (nappe du Bajocien/Bathonien) et d'Aurseulles (nappe du Trias) sont en dessous du seuil d'alerte ;

CONSIDÉRANT que le seuil d'alerte sécheresse peut ainsi être déclenché sur le bassin versant de l'Orne et sur les nappes du Bajocien/Bathonien et du Trias conformément à l'article 6 de l'arrêté cadre du 10 juin 2021 ;

CONSIDÉRANT que des mesures de restriction des usages de l'eau peuvent dès lors être appliquées sur les zones suscitées afin de réduire d'au moins 30 % les prélèvements dans le milieu naturel conformément à l'article 7 de l'arrêté cadre du 10 juin 2021 ;

CONSIDÉRANT que les débits de la Calonne aux Authieux-sur-Calonne, de la Touques à Saint-Martin-de-la-Lieue, de la Dives au Mesnil-Mauger, de la Dives à Beaumais ainsi que le niveau piézométrique de la station de Vierville-sur-Mer sont au niveau de la vigilance sécheresse ;

CONSIDÉRANT que la situation hydrogéologique et hydrologique dans le reste du Calvados nécessite ainsi le maintien du seuil de vigilance sécheresse conformément à l'article 5 de l'arrêté cadre du 10 juin 2021 ;

SUR PROPOSITION du secrétaire général de la préfecture du Calvados ;

ARRÊTE

Article 1 : Restrictions

La carte illustrant l'état de situation des niveaux de gestion à l'échelle du département est annexée au présent arrêté (annexe 1).

1.1 - Bassin versant de la Vire

Le bassin versant de la Vire est placé en crise.

La liste des communes concernées figure en annexe 2 du présent arrêté. Les mesures de restriction des usages sont décrites dans l'annexe 3. Ces restrictions ont un caractère obligatoire.

1.2 - Bassin versant de la Seulles

Le bassin versant de la Seulles est placé en alerte renforcée.

La liste des communes concernées figure en annexe 4 du présent arrêté. Les mesures de restriction des usages sont décrites dans l'annexe 5. Ces restrictions ont un caractère obligatoire.

1.3 - Bassin versant de l'Orne, nappe du Bajocien/Bathonien et nappe du Trias

Le bassin versant de l'Orne ainsi que les nappes du Bajocien/Bathonien et du Trias sont placés en alerte.

La liste des communes concernées figure en annexe 6 du présent arrêté. Les mesures de restriction des usages sont décrites dans l'annexe 7. Ces restrictions ont un caractère obligatoire.

1.4 - Reste du département

Le reste du département est placé en vigilance sécheresse et fait l'objet de mesures appelant à la responsabilité et au sens civique de tous les usagers pour faire un usage raisonné et économe de l'eau en restreignant volontairement leur consommation.

La population, les collectivités et les entreprises sont ainsi invitées à limiter volontairement leur consommation d'eau en adoptant des attitudes économes en eau, et donc à :

- éviter entre 10 h et 20 h l'arrosage des pelouses, des espaces verts publics et privés, des jardins, des stades, des terrains de golf et des pistes hippiques, le lavage des voiries, le remplissage des plans d'eau de loisirs à usage privé, des piscines à usage personnel et des mares de gabions ;
- éviter le nettoyage des bâtiments, hangars et locaux de stockage en dehors des nécessités de salubrité publique ;
- anticiper dans la mesure du possible les travaux consommateurs d'eau, les travaux en rivière, les manœuvres des ouvrages hydrauliques, les vidanges de plans d'eau et la mise en service de nouveaux forages, pompages et retenues d'eau destinés à d'autres usages que l'alimentation en eau potable ;
- privilégier la réutilisation des eaux de pluie plutôt que l'utilisation du réseau public d'eau potable ;
- réduire les consommations d'eau domestiques ;
- privilégier le lavage des véhicules dans des stations de lavage avec recyclage de l'eau.

Article 2 : Surveillance

Le niveau des eaux superficielles et souterraines des ouvrages de production en eau potable doit faire l'objet d'un suivi régulier par les exploitants. Les données sont tenues à disposition de la Direction Départementale des Territoires et de la Mer et de l'Agence Régionale de Santé. Toute difficulté prévisible ou existante doit être signalée.

Les maires et présidents d'intercommunalités sont tenus de signaler aux services publics d'alimentation en eau potable tous les travaux, activités et événements prévisibles, susceptibles d'engendrer une forte demande en alimentation en eau potable, afin d'en juger l'opportunité.

La surveillance du réseau Observatoire National Des Étiages (ONDE) est réalisée deux fois par mois.

Article 3 : Infractions et sanctions

Est puni de l'amende prévue pour les contraventions de la 5e classe le fait de contrevenir aux mesures de restriction des usages de l'eau prescrites par le présent arrêté.

Article 4 : Validité de l'arrêté

Le présent arrêté est applicable à compter du 23 juillet 2022 et au plus tard jusqu'au 30 novembre 2022. Avant cette date, le présent arrêté pourra être abrogé par un arrêté préfectoral constatant un retour à une situation normale et durable des conditions hydrologiques, météorologiques ou piézométriques. Il pourra aussi être abrogé par un arrêté constatant l'aggravation des conditions hydrologiques ou piézométriques et renforçant les mesures de restriction de l'usage de l'eau.

Article 5 : Abrogation

L'arrêté préfectoral du 12 juillet 2022 prescrivant des mesures de restriction d'usages liées au franchissement du seuil d'alerte sécheresse sur le bassin versant de la Vire et constatant le franchissement du seuil de vigilance sécheresse dans le reste du département du Calvados est abrogé.

Article 6 : Publication

Le présent arrêté est publié au recueil des actes administratifs de la préfecture du Calvados et affiché en préfecture et en sous préfecture. Il fait l'objet d'une publication dans au moins deux journaux régionaux ou départementaux. Le présent arrêté est également publié dans l'ensemble des mairies du département. Un procès-verbal de l'accomplissement de cette formalité est dressé par les soins du maire concerné.

Il est demandé aux maires des communes concernées de relayer cette information auprès de leurs administrés notamment par le biais de l'affichage, des bulletins municipaux ou par tout moyen de leur choix.

Le présent arrêté est transmis pour information aux membres du comité départemental « ressource en eau », à la chambre d'agriculture ainsi qu'aux Commissions Locales de l'Eau. Il est consultable sur le site internet des services de l'État dans le Calvados et sur le site national web de propluvia.

Article 7 : Délais et voies de recours

En application de l'article R. 421-1 du code de justice administrative, le présent arrêté peut faire l'objet d'un recours auprès du tribunal administratif de Caen dans un délai de deux mois à compter de sa publication.

Article 8 : Exécution

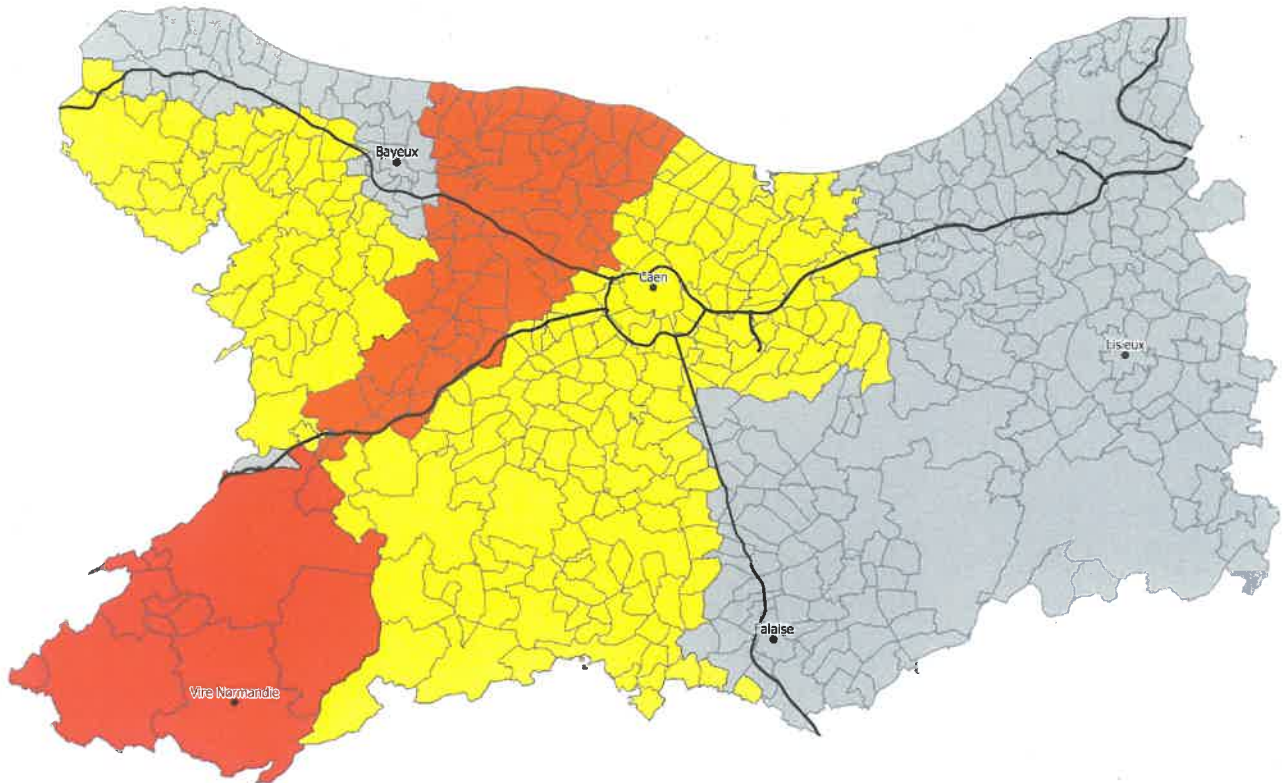
Le secrétaire général de la préfecture du Calvados, le commandant du groupement de gendarmerie du Calvados, le directeur départemental de la sécurité publique, le directeur départemental des territoires et de la mer, le directeur départemental de l'emploi, du travail et des solidarités, le directeur départemental de la protection des populations, le directeur de l'Agence Régionale de Santé, le directeur régional de l'environnement, de l'aménagement et du logement, le chef du service départemental de l'Office Français de la Biodiversité, les agents visés à l'article L. 216-3 du code de l'environnement, les maires des communes concernées, sont chargés, chacun en ce qui le concerne, de l'exécution du présent arrêté.





Une copie est adressée au préfet coordonnateur du bassin Seine Normandie.

Fait à CAEN, le 22/7/2022

ANNEXE 1


État de situation des niveaux de gestion à l'échelle du département



 **Vigilance**  **Alerte**  **Alerte renforcée**  **Crise**

ANNEXE 2

Liste des communes du bassin versant de la Vire

	BEAUMESNIL
	BREMOY
	CAMPAGNOLLES
	LANDELLES-ET-COUPIGNY
	LE MESNIL-ROBERT
	NOUES DE SIENNE
	PONT-BELLANGER
	SAINT-AUBIN-DES-BOIS
	SAINTE-MARIE-OUTRE-L'EAU
	Saint-Martin-des-Besaces
	Beaulieu
	Le Bénvy-Bocage
	Bures-les-Monts
	Campeaux
	Carville
	Étouvy
	La Ferrière-Harang
	La Graverie
	Malloué
	Montamy
	Mont-Bertrand
	Montchauvet
	Le Reculey
	Saint-Denis-Maisoncelles
	Sainte-Marie-Laumont
	Saint-Martin-Don
	Saint-Pierre-Tarentaine
	Le Tourneur
	Burcy
Chênedollé	
Le Désert	
Estry	
Montchamp	
Pierres	
Presles	
Saint-Charles-de-Percy	
Le Theil-Bocage	
Viessoix	
	VIRE-NORMANDIE



PRÉFET DU CALVADOS

Liberté
Égalité
Fraternité

ANNEXE 3

Mesures de restriction des usages de l'eau pour les communes situées sur le bassin versant de la Vire

Arrêté cadre préfectoral du 10 juin 2021 relatif à la définition de seuils de vigilance, d'alerte, d'alerte renforcée et de crise et de mesures de limitation ou de suspension provisoires de certains usages de l'eau en cas de sécheresse dans le département du Calvados

Usage concerné	Restrictions
MESURES DE LIMITATION DES PRÉLÈVEMENTS, DES REJETS ET DES ACTIVITÉS DANS LE MILIEU NATUREL	
Irrigation des cultures agricoles (grandes cultures, cultures maraîchères, vergers, pépinières et végétaux d'ornement)	L'irrigation est interdite* . <i>* exception : pour les cultures horticoles, les cultures hors-sol, les cultures de plants sylvicoles et les productions légumières, l'irrigation est limitée à 3 nuits par semaine. Seules les nuits du lundi au mardi, du mercredi au jeudi et du vendredi au samedi sont autorisées. Les heures d'irrigation de nuit sont : 18h00 à 10h00. Pour toutes les pratiques d'irrigation, la tenue à jour d'un registre de prélèvement à un rythme hebdomadaire est exigée.</i>
Prélèvements pour l'alimentation de plans d'eau, dont les mares de gabion (hors piscicultures autorisées)	Le prélèvement d'eau en vue du remplissage ou du maintien du niveau des plans d'eau de loisirs à usage privé, dont les mares de gabion, est interdit .
Création de prélèvements pour d'autres usages que l'alimentation en eau potable	La réalisation et la mise en service de nouveaux forages, pompages et retenues d'eau destinés à d'autres usages que l'alimentation en eau potable sont interdites .
Vidange de plans d'eau	La vidange de plans d'eau de toute nature est interdite sauf dérogation expresse accordée par le préfet (service en charge de la police de l'eau).
Travaux en rivière	Les travaux en rivière sont soumis à accord préalable et circonstancié du préfet (service chargé de la police de l'eau).
Prélèvements énergétiques	Les prélèvements énergétiques sont interdits* . <i>* une dérogation pourra être demandée au préfet pour ceux restituant l'eau au milieu d'origine, si la température de rejet est inférieure à 25 degrés et n'entraîne pas une augmentation amont/aval de la température de l'eau de plus de 2 degrés à 50 mètres à l'aval du point de rejet et si la concentration en matières en suspension est inférieure à 30 mg/l et n'entraîne pas une augmentation amont/aval de la concentration en matières en suspension de plus de 2 mg/l à 50 mètres à l'aval du point de rejet. Par ailleurs, le prélèvement devra respecter le débit minimum biologique et permettre la continuité écologique.</i>
Rejets dans le milieu naturel	Les travaux nécessitant le délestage direct dans le milieu récepteur sont soumis à accord préalable et circonstancié du préfet (service chargé de la police de l'eau).
Gestion des ouvrages hydrauliques	Tous les exploitants d'ouvrages hydrauliques doivent obtenir l'accord préalable et circonstancié du préfet (service chargé de la police de l'eau) avant toute manœuvre susceptible d'avoir une incidence sur la ligne d'eau et sur le débit du cours d'eau, sauf si celle-ci est nécessaire : au non dépassement de la cote légale de retenue, à la protection contre les inondations des terrains amont ou à la restitution à l'aval du débit à l'amont
Pratiques nautiques en rivière (navigation, marche...)	Les pratiques nautiques en rivière (navigation, marche...) sont interdites* . <i>* à l'exception des activités autorisées sur le lac de la Dathée.</i>
Pratique de la pêche	La pêche est interdite sur les cours d'eau de 1ère catégorie piscicole
MESURES DE LIMITATION DES PRÉLÈVEMENTS SUR LE RÉSEAU D'EAU POTABLE	
Lavage des véhicules	Le lavage de véhicules* est interdit , à l'exclusion des lavages rendus obligatoires par des conditions d'hygiène et de sécurité (véhicules sanitaires, agroalimentaires, véhicules de secours, d'assainissement,...) ou technique (bétonnière, ...). <i>* y compris les véhicules permettant la navigation fluviale et maritime.</i>

Remplissage des piscines privées	Le remplissage des piscines à usage personnel est interdit , à l'exception de celles enterrées en construction sur demande auprès du préfet (service chargé de la police de l'eau).
Lavage des voiries	Le lavage des voiries est interdit , sauf impératif sanitaire et à l'exclusion du lavage des marchés.
Nettoyages des façades, murs, toits et terrasses	Le nettoyage des façades, des murs, des toits et des terrasses est interdit , en dehors des nécessités de salubrité publique.
Travaux consommateurs d'eau	Les travaux consommateurs d'eau sont soumis à accord préalable et circonstancié du préfet (service chargé de la police de l'eau).
MESURES DE LIMITATION DES PRÉLÈVEMENTS, DES REJETS ET DES ACTIVITÉS DANS LE MILIEU NATUREL ET DES PRÉLÈVEMENTS SUR LE RÉSEAU D'EAU POTABLE	
Arrosage des pelouses, des jardins et des espaces verts publics et privés	L'arrosage des pelouses, des jardins et des espaces verts publics et privés est interdit* . <i>* exception : utilisation des eaux de récupération de pluie et des eaux usées traitées. L'arrosage via des réserves d'eau déconnectées des ressources superficielles et souterraines est autorisé sous condition que ces réserves ne soient pas des zones de refuge pour la biodiversité.</i>
Arrosage des potagers	L'arrosage des potagers est interdit* entre 10 h et 20 h. <i>* exception : utilisation des eaux de récupération de pluie. L'arrosage via des réserves d'eau déconnectées des ressources superficielles et souterraines est autorisé sous condition que ces réserves ne soient pas des zones de refuge pour la biodiversité.</i>
Arrosage des stades et des pistes hippiques	L'arrosage des stades et des pistes hippiques est interdit* à l'exclusion du jeudi 20 h au vendredi 10 h. <i>* une dérogation pourra être demandée au préfet pour la réutilisation des eaux usées et pour l'arrosage des pistes hippiques non engazonnées et des aires de sport en terre battue.</i> <i>* exception : utilisation des eaux de récupération de pluie et des eaux usées traitées. L'arrosage via des réserves d'eau déconnectées des ressources superficielles et souterraines est autorisé sous condition que ces réserves ne soient pas des zones de refuge pour la biodiversité.</i>
Arrosage des terrains de golf	L'arrosage des terrains de golf est interdit* , à l'exception de l'usage des eaux de récupération de pluie et des eaux usées traitées. <i>* pour les golfs qui respectent la charte nationale « golf et environnement » : interdiction d'arroser les golfs à l'exception des greens qui pourront toutefois être préservés par un arrosage « réduit au strict nécessaire » entre 20h00 et 8h00, et qui ne pourra représenter plus de 30 % des volumes habituels.</i>
Installation classée pour la protection de l'environnement (ICPE)	Les prélèvements sont limités aux strictes nécessités des processus industriels. Sont reportés : Les opérations exceptionnelles, essais ou modifications de procédés générateurs d'une surconsommation en eau ou générateurs d'eaux polluées non strictement nécessaires à la production, à la maintenance ou au maintien du niveau de sécurité. Mise en place, si nécessaire, d'un renforcement de la surveillance de la qualité des rejets en accord avec l'inspection des installations classées. Au vu des constatations réalisées, des prescriptions complémentaires pourront être édictées par arrêtés individuels. Transmission à l'inspection des installations classées des besoins prévisionnels en eau pour les 4 semaines suivant la publication du présent arrêté. Cette information est renouvelée toutes les 4 semaines. Transmission hebdomadaire à l'inspection des installations classées des volumes d'eau consommés.

ANNEXE 4

Liste des communes du bassin versant de la Seulles

	AMAYE-SUR-SEULLES	
	ARROMANCHES-LÈS-BAINS	
	ASNELLES	
	AUDRIEU	
	AURSEULLES	Anctoville
		Saint-Germain-d'Ectot
		Feuguerolles-sur-Seulles
		Orbois
	Sermentot	
	AUTHIE	
	BANVILLE	
	BASLY	
	BAZENVILLE	
	BENY-SUR-MER	
	BERNIERES-SUR-MER	
	BUCEELS	
	CAHAGNES	
	CAIRON	
	CARCAGNY	
	CHOUAIN	
	COLOMBIERS-SUR-SEULLES	
	COLOMBY-ANGUERNY	
	CONDE-SUR-SEULLES	
	COURSEULLES-SUR-MER	
	CREPON	
CREULLY SUR SEULLES		
CRISTOT		
DOUVRES-LA-DELIVRANDE		
UCY-SAINTE-MARGUERITE		
ESQUAY-SUR-SEULLES		
FONTAINE-HENRY		
FONTENAY-LE-PESNEL		
GRAYE-SUR-MER		
HOTTOT-LES-BAGUES		
JUVIGNY-SUR-SEULLÈS		
LANGRUNE-SUR-MER		
LE FRESNE-CAMILLY		
LE MANOIR		
LINGEVRES		
LOUCELLES		
LUC-SUR-MER		
MAGNY-EN-BESSIN		
MAISONCELLES-PELVEY		
MANVIEUX		
MEUVAINES		
MONTS-EN-BESSIN		
MOULINS EN BESSIN		

	NONANT
	PONTS SUR SEULLES
	REVIERS
	ROSEL
	ROTS
	RYES
	SAINT-AUBIN-SUR-MER
	SAINT-COME-DE-FRESNE
	SAINT-LOUET-SUR-SEULLES
	SAINT-MANVIEU-NORREY
	SAINT-PIERRE-DU-FRESNE
	SAINT-VAAST-SUR-SEULLES
	SAINTE-CROIX-SUR-MER
SEULLINE	Coulvain
	SOMMERVIEU
	TESSEL
	THAON
	THUE ET MUE
	TILLY-SUR-SEULLES
	TRACY-BOCAGE
	TRACY-SUR-MER
VAL D'ARRY	Noyers-Bocage
	VAUX-SUR-SEULLES
	VENDES
	VER-SUR-MER
	VIENNE-EN-BESSIN
	VILLERS-BOCAGE
	VILLY-BOCAGE



PRÉFET DU CALVADOS

Liberté
Égalité
Fraternité

ANNEXE 5

Mesures de restriction des usages de l'eau pour les communes situées sur le bassin versant de la Seulles

Arrêté cadre préfectoral du 10 juin 2021 relatif à la définition de seuils de vigilance, d'alerte, d'alerte renforcée et de crise et de mesures de limitation ou de suspension provisoires de certains usages de l'eau en cas de sécheresse dans le département du Calvados

Usage concerné	Restrictions
MESURES DE LIMITATION DES PRÉLÈVEMENTS, DES REJETS ET DES ACTIVITÉS DANS LE MILIEU NATUREL	
Irrigation des cultures agricoles (grandes cultures, cultures maraîchères, vergers, pépinières et végétaux d'ornement)	<p>L'irrigation est limitée* à 3 nuits par semaine. Seules les nuits du lundi au mardi, du mercredi au jeudi et du vendredi au samedi sont autorisées. Les heures d'irrigation de nuit sont : 18h00 à 10h00.</p> <p>Pour toutes les pratiques d'irrigation, la tenue à jour d'un registre de prélèvement à un rythme hebdomadaire est exigée.</p> <p><i>* exception : l'irrigation via des systèmes améliorant l'efficacité de l'utilisation de l'eau (rampe d'aspersion basse pression, micro-aspersion, goutte à goutte, etc.) est limitée à 4 nuits par semaine. Seules les nuits du lundi au mardi, du mardi au mercredi, du mercredi au jeudi et du vendredi au samedi sont autorisées. Les heures d'irrigation de nuit sont : 18h00 à 10h00.</i></p> <p><i>* est exonérée : l'irrigation via des réserves d'eau déconnectées des ressources superficielles et souterraines sous condition que ces réserves ne soient pas des zones de refuge pour la biodiversité.</i></p>
Prélèvements pour l'alimentation de plans d'eau, dont les mares de gabion (hors piscicultures autorisées)	<p>Le prélèvement d'eau en vue du remplissage ou du maintien du niveau des plans d'eau de loisirs à usage privé, dont les mares de gabion, est interdit*.</p> <p><i>* l'approvisionnement des mares dont la liste figure à l'annexe 5 de l'arrêté cadre du 10 juin 2021 est autorisé dans la période de trois jours avant et trois jours après la marée de plus grand coefficient du mois, entre pleine mer moins 2h et pleine mer plus 2h.</i></p>
Création de prélèvements pour d'autres usages que l'alimentation en eau potable	<p>La réalisation et la mise en service de nouveaux forages, pompages et retenues d'eau destinés à d'autres usages que l'alimentation en eau potable sont interdites.</p>
Vidange de plans d'eau	<p>La vidange de plans d'eau de toute nature est interdite sauf dérogation expresse accordée par le préfet (service en charge de la police de l'eau).</p>
Travaux en rivière	<p>Les travaux en rivière sont soumis à accord préalable et circonstancié du préfet (service chargé de la police de l'eau).</p>
Prélèvements énergétiques	<p>Les prélèvements énergétiques sont interdits*.</p> <p><i>* une dérogation pourra être demandée au préfet pour ceux restituant l'eau au milieu d'origine, si la température de rejet est inférieure à 25 degrés et n'entraîne pas une augmentation amont/aval de la température de l'eau de plus de 2 degrés à 50 mètres à l'aval du point de rejet et si la concentration en matières en suspension est inférieure à 30 mg/l et n'entraîne pas une augmentation amont/aval de la concentration en matières en suspension de plus de 2 mg/l à 50 mètres à l'aval du point de rejet. Par ailleurs, le prélèvement devra respecter le débit minimum biologique et permettre la continuité écologique.</i></p>
Rejets dans le milieu naturel	<p>Les travaux nécessitant le délestage direct dans le milieu récepteur sont soumis à accord préalable et circonstancié du préfet (service chargé de la police de l'eau).</p>
Gestion des ouvrages hydrauliques	<p>Tous les exploitants d'ouvrages hydrauliques doivent obtenir l'accord préalable et circonstancié du préfet (service chargé de la police de l'eau) avant toute manœuvre susceptible d'avoir une incidence sur la ligne d'eau et sur le débit du cours d'eau, sauf si celle-ci est nécessaire : au non dépassement de la cote légale de retenue, à la protection contre les inondations des terrains amont ou à la restitution à l'aval du débit à l'amont.</p>
MESURES DE LIMITATION DES PRÉLÈVEMENTS SUR LE RÉSEAU D'EAU POTABLE	
Lavage des véhicules	<p>Le lavage de véhicules* est interdit, à l'exclusion des lavages rendus obligatoires par des conditions d'hygiène et de sécurité (véhicules sanitaires, agroalimentaires, véhicules de</p>

	secours, d'assainissement,...) ou technique (bétonnière, ...). <i>*y compris les véhicules permettant la navigation fluviale et maritime.</i>
Remplissage des piscines privées	Le remplissage des piscines à usage personnel est interdit , à l'exception de celles enterrées en construction sur demande auprès du préfet (service chargé de la police de l'eau).
Lavage des voiries	Le lavage des voiries est interdit , sauf impératif sanitaire et à l'exclusion du lavage des marchés.
Nettoyages des façades, murs, toits et terrasses	Le nettoyage des façades, des murs, des toits et des terrasses est interdit , en dehors des nécessités de salubrité publique.
Travaux consommateurs d'eau	Les travaux consommateurs d'eau sont soumis à accord préalable et circonstancié du préfet (service chargé de la police de l'eau).
MESURES DE LIMITATION DES PRÉLÈVEMENTS, DES REJETS ET DES ACTIVITÉS DANS LE MILIEU NATUREL ET DES PRÉLÈVEMENTS SUR LE RÉSEAU D'EAU POTABLE	
Arrosage des pelouses, des jardins et des espaces verts publics et privés	L'arrosage des pelouses, des espaces verts publics et privés est interdit . L'arrosage des massifs de fleurs, publics et privés, est interdit entre 10h et 20h* . <i>* exception : utilisation des eaux de récupération de pluie et des eaux usées traitées ainsi que l'arrosage des plantations de moins de deux ans d'arbres et d'arbustes. L'arrosage via des réserves d'eau déconnectées des ressources superficielles et souterraines est autorisé sous condition que ces réserves ne soient pas des zones de refuge pour la biodiversité.</i>
Arrosage des potagers	L'arrosage des potagers est interdit entre 10 h et 20 h* . <i>* exception : utilisation des eaux de récupération de pluie. L'arrosage via des réserves d'eau déconnectées des ressources superficielles et souterraines est autorisé sous condition que ces réserves ne soient pas des zones de refuge pour la biodiversité.</i>
Arrosage des stades et des pistes hippiques	L'arrosage des stades et des pistes hippiques est interdit* à l'exclusion du mardi 20 h au mercredi 10 h et du jeudi 20 h au vendredi 10 h. <i>* une dérogation pourra être demandée au préfet pour la réutilisation des eaux usées et pour l'arrosage des pistes hippiques non engazonnées et des aires de sport en terre battue .</i> <i>* exception : utilisation des eaux de récupération de pluie. L'arrosage via des réserves d'eau déconnectées des ressources superficielles et souterraines est autorisé sous condition que ces réserves ne soient pas des zones de refuge pour la biodiversité.</i>
Arrosage des terrains de golf	L'arrosage des terrains de golf est interdit* à l'exception de l'usage des eaux de récupération de pluie et des eaux usées traitées. <i>* pour les golfs qui respectent la charte nationale « golf et environnement » : réduction des volumes d'eau de moins 60 % par une interdiction d'arroser les fairways 7j/7 et une interdiction d'arroser les terrains de golf à l'exception des « greens et départs ».</i>
Installations classées pour la protection de l'environnement (ICPE)	Les prélèvements sont limités aux strictes nécessités des processus industriels. Sont reportés : Les opérations exceptionnelles, essais ou modifications de procédés générateurs d'une surconsommation en eau ou générateurs d'eaux polluées non strictement nécessaires à la production, à la maintenance ou au maintien du niveau de sécurité. Mise en place, si nécessaire, d'un renforcement de la surveillance de la qualité des rejets en accord avec l'inspection des installations classées. Au vu des constatations réalisées, des prescriptions complémentaires pourront être édictées par arrêtés individuels. Transmission à l'inspection des installations classées des besoins prévisionnels en eau pour les 4 semaines suivant la publication du présent arrêté. Cette information est renouvelée toutes les 4 semaines. Transmission hebdomadaire à l'inspection des installations classées des volumes d'eau consommés.

ANNEXE 6

Liste des communes du bassin versant de l'Orne et des nappes du Bajocien/Bathonien et du Trias

	AGY
	AMAYE-SUR-Orne
	AMFREVILLE
	ANISY
	ARGANCHY
	ARGENCES
	AURSEULLES (Torteval-Quesnay et Longraye)
	AVENAY
	BALLEROY-SUR-DROME
	BANNEVILLE-LA-CAMPAGNE
	BARBERY
	BARON-SUR-ODON
	BASSENEVILLE
	BAVENT
	BELLENGREVILLE
	BENOUVILLE
	BERNESQ
	BIEVILLE-BEUVILLE
	BLAINVILLE-SUR-ORNE
	BLAY
	BONNEMAISON
	BONNOEIL
	BOUGY
	BOULON
	BOURGUEBUS
	BRETTEVILLE-SUR-LAIZE
	BRETTEVILLE-SUR-ODON
	BREVILLE-LES-MONTS
	BRICQUEVILLE
	CAEN
	CAGNY
	CAHAGNOLLES
	CAMBES-EN-PLAINE
	CAMPIGNY
	CANTELOUP
	CARPIQUET
	CARTIGNY-L'EPINAY
	CASTILLON
	CASTINE-EN-PLAINE
	CAUMONT-SUR-AURE
	CAUVILLE
	CESNY-LES-SOURCES
	CLECY
	CLEVILLE
	COLLEVILLE-MONTGOMERY

	COLOMBELLES
	COLOMBIERES
	COMBRAY
	CONDE-EN-NORMANDIE
	CORDEY
	CORMELLES-LE-ROYAL
	CORMOLAIN
	COSSESSEVILLE
	COTTUN
	COURVAUDON
	CRESSERONS
	CROISILLES
	CROUAY
	CULEY-LE-PATRY
	CUSSY
	CUVERVILLE
	DEMOUVILLE
	DIALAN SUR CHAINE
	DONNAY
	EMIEVILLE
	EPINAY-SUR-ODON
	EPRON
	ESCOVILLE
	ESPINS
	ESQUAY-NOTRE-DAME
	ESSON
	ETERVILLE
	EVRECY
	FEUGUEROLLES-BULLY
	FLEURY-SUR-ORNE
	FONTAINE-ETOUPEFOUR
	FONTAINE-LE-PIN
	FONTENAY-LE-MARMION
	FOULOGNES
	FOURNEAUX-LE-VAL
	FRENOUVILLE
	FRESNEY-LE-PUCEUX
	FRESNEY-LE-VIEUX
	GAVRUS
	GIBERVILLE
	GONNEVILLE-EN-AUGE
	GOUSTRANVILLE
	GOUVIX
	GRAINVILLE-SUR-ODON
	GRENTHEVILLE
	GRIMBOSQ
	HERMANVILLE-SUR-MER
	HEROUVILLE-SAINT-CLAIR
	HEROUVILLETTE
	IFS
	ISIGNY-SUR-MER
	JANVILLE
	JUAYE-MONDAYE

	LA BAZOQUE
	LA CAINE
	LA FOLIE
	LA POMMERAYE
	LA VILLETTE
	LAIZE-CLINCHAMPS
	LANDES-SUR-AJON
	LE BO
	LE BREUIL-EN-BESSIN
	LE DETROIT
	LE HOM
	LE MESNIL-AU-GRAIN
	LE MESNIL-VILLEMENT
	LE MOLAY-LITTRY
	LE TRONQUAY
	LE VEY
	LEFFARD
	LES ISLES-BARDEL
	LES LOGES
	LES LOGES-SAULCES
	LES MONTS D'AUNAY
	LES MOUTIERS-EN-CINGLAIS
	LION-SUR-MER
	LISON
	LITTEAU
	LONGVILLERS
	LOUVIGNY
	MAISONCELLES-SUR-AJON
	MAIZET
	MALHERBE-SUR-AJON
	MALTOT
	MANDEVILLE-EN-BESSIN
	MARTAINVILLE
	MATHIEU
	MAY-SUR-ORNE
	MERVILLE-FRANCEVILLE-PLAGE
	MERY-BISSIERES-EN-AUGE
	MESLAY
	MONDEVILLE
	MONDRAINVILLE
	MONFREVILLE
	MONTFIQUET
	MONTIGNY
	MONTILLIERES-SUR-Orne
	MOSLES
	MOUEN
	MOULINES
	MOULT CHICHEBOVILLE
	MUTRECY
	NORON-LA-POTERIE
	OSMANVILLE
	OUFFIERES
	OUISTREHAM

	PARFOURU-SUR-ODON
	PERIERS-SUR-LE-DAN
	PERIGNY
	PETIVILLE
	PIERREFITTE-EN-CINGLAIS
	PIERREPONT
	PLANQUERY
	PLUMETOT
	PONT-D'OUILLY
	PONTECOULANT
	PREAUX-BOCAGE
	RANCHY
	RANVILLE
	RAPILLY
	RUBERCY
	SAINT-ANDRE-SUR-ORNE
	SAINT-AUBIN-D'ARQUENAY
	SAINT-CONTEST
	SAINT-DENIS-DE-MERE
	SAINT-GERMAIN-LA-BLANCHE-HERBE
	SAINT-GERMAIN-LANGOT
	SAINT-GERMAIN-LE-VASSON
	SAINT-LAMBERT
	SAINT-LAURENT-DE-CONDEL
	SAINT-MARCOUF
	SAINT-MARTIN-DE-BLAGNY
	SAINT-MARTIN-DE-FONTENAY
	SAINT-OMER
	SAINT-OUEN-DU-MESNIL-OGER
	SAINT-PAIR
	SAINT-PAUL-DU-VERNAY
	SAINT-PIERRE-DU-JONQUET
	SAINT-REMY
	SAINT-SAMSON
	SAINTE-HONORINE-DE-DUCY
	SAINTE-HONORINE-DU-FAY
	SAINTE-MARGUERITE-D'ELLE
	SALLEN
	SALLENELLES
	SANNERVILLE
	SAON
	SAONNET
	SEULLINE
	(Saint-Georges-d'Aunay et La Bigne
	SOLIER
	SUBLES
	TERRES DE DRUANCE
	TOUFFREVILLE
	TOUR-EN-BESSIN
	TOURNIERES
	TOURVILLE-SUR-ODON
	TREPREL
	TREVIERES

	TROARN
	TRUNGY
	URVILLE
	USSY
	VACOGNES-NEUILLY
	VAL D'ARRY (Le Locheur, Missy et Tournay-sur-Odon)
	VAL DE DROME
	VALDALLIERE (Rully, Bernières-le-Patry, Vassy et La Rocque)
	VARAVILLE
	VERSON
	VIEUX
	VILLONS-LES-BUISSONS
	VIMONT



PRÉFET DU CALVADOS

Liberté
Égalité
Fraternité

ANNEXE 7

Mesures de restriction des usages de l'eau pour les communes situées sur le bassin versant de l'Orne et sur les nappes du Bajocien/Bathonien et du Trias

Arrêté cadre préfectoral du 10 juin 2021 relatif à la définition de seuils de vigilance, d'alerte, d'alerte renforcée et de crise et de mesures de limitation ou de suspension provisoires de certains usages de l'eau en cas de sécheresse dans le département du Calvados

<u>Usage concerné</u>	<u>Restrictions</u>
MESURES DE LIMITATION DES PRÉLÈVEMENTS, DES REJETS ET DES ACTIVITÉS DANS LE MILIEU NATUREL	
Irrigation des cultures agricoles (grandes cultures, cultures maraîchères, vergers, pépinières et végétaux d'ornement)	<p>L'irrigation est limitée* à 5 nuits par semaine. Seules les nuits du dimanche au lundi et du mercredi au jeudi sont totalement interdites à l'irrigation. Les heures d'irrigation de nuit sont : 18h00 à 10h00.</p> <p>Pour toutes les pratiques d'irrigation, la tenue à jour d'un registre de prélèvement à un rythme hebdomadaire est exigée.</p> <p><i>*Sont exonérées :</i></p> <ul style="list-style-type: none"> - l'irrigation via des systèmes améliorant l'efficacité de l'utilisation de l'eau (rampe d'aspersion basse pression, micro-aspersion, goutte à goutte, etc.). - l'irrigation via des réserves d'eau déconnectées des ressources superficielles et souterraines sous condition que ces réserves ne soient pas des zones de refuge pour la biodiversité.
Prélèvements pour l'alimentation de plans d'eau, dont les mares de gabion (hors piscicultures autorisées)	<p>Sauf dérogation ou exception, le remplissage des plans d'eau soumis à loi sur l'eau par prélèvement en eaux superficielles ou par forage dans la nappe d'accompagnement est interdit du 15 juin au 30 septembre, conformément à l'arrêté ministériel du 9 juin 2021 fixant les prescriptions techniques générales applicables aux plans d'eau.</p> <p>Pour les plans d'eau non soumis à cette interdiction, le prélèvement d'eau est interdit * entre 10 h et 20 h.</p> <p><i>* l'approvisionnement des mares dont la liste figure à l'annexe 5 de l'arrêté cadre du 10 juin 2021 est autorisé dans la période de trois jours avant et trois jours après la marée de plus grand coefficient du mois, entre pleine mer moins 2h et pleine mer plus 2h.</i></p>
Création de prélèvements pour d'autres usages que l'alimentation en eau potable	La réalisation et la mise en service de nouveaux forages, pompages et retenues d'eau destinés à d'autres usages que l'alimentation en eau potable sont interdites .
Vidange de plans d'eau	La vidange de plans d'eau de toute nature est interdite , sauf dérogation expresse accordée par le préfet (service en charge de la police de l'eau).
Travaux en rivière	Les travaux en rivière sont soumis à accord préalable et circonstancié du préfet (service chargé de la police de l'eau).
Prélèvements énergétiques	<p>Les prélèvements énergétiques sont interdits*.</p> <p><i>* une dérogation pourra être demandée au préfet pour ceux restituant l'eau au milieu d'origine, si la température de rejet est inférieure à 25 degrés et n'entraîne pas une augmentation amont/aval de la température de l'eau de plus de 2 degrés à 50 mètres à l'aval du point de rejet et si la concentration en matières en suspension est inférieure à 30 mg/l et n'entraîne pas une augmentation amont/aval de la concentration en matières en suspension de plus de 2 mg/l à 50 mètres à l'aval du point de rejet. Par ailleurs, le prélèvement devra respecter le débit minimum biologique et permettre la continuité écologique.</i></p>
Rejets dans le milieu naturel	Les travaux nécessitant le délestage direct dans le milieu récepteur sont soumis à accord préalable et circonstancié du préfet (service chargé de la police de l'eau).
Gestion des ouvrages hydrauliques	Tous les exploitants d'ouvrages hydrauliques doivent obtenir l'accord préalable et circonstancié du préfet (service chargé de la police de l'eau) avant toute manœuvre

	susceptible d'avoir une incidence sur la ligne d'eau et sur le débit du cours d'eau, sauf si celle-ci est nécessaire : au non dépassement de la cote légale de retenue, à la protection contre les inondations des terrains amont ou à la restitution à l'aval du débit à l'amont.
MESURES DE LIMITATION DES PRÉLÈVEMENTS SUR LE RÉSEAU D'EAU POTABLE	
Lavage des véhicules	Le lavage de véhicules* est interdit hors des stations professionnelles, à l'exclusion des lavages rendus obligatoires par des conditions d'hygiène et de sécurité (véhicules sanitaires, agroalimentaires, véhicules de secours, d'assainissement,...) ou technique (bétonnière, ...). <i>*y compris les véhicules permettant la navigation fluviale et maritime.</i>
Remplissage des piscines privées	Le remplissage des piscines à usage personnel est interdit , à l'exception de celles enterrées en construction sur demande auprès du préfet (service chargé de la police de l'eau).
Lavage des voiries	Le lavage des voiries est interdit entre 9 h et 19 h sauf impératif sanitaire et à l'exclusion des balayeuses laveuses automatiques et du lavage des marchés.
Nettoyages des façades, murs, toits et terrasses	Le nettoyage des façades, des murs, des toits et des terrasses est interdit , en dehors des nécessités de salubrité publique.
Travaux consommateurs d'eau	Les travaux consommateurs d'eau sont soumis à accord préalable et circonstancié du préfet (service chargé de la police de l'eau).
MESURES DE LIMITATION DES PRÉLÈVEMENTS, DES REJETS ET DES ACTIVITÉS DANS LE MILIEU NATUREL ET DES PRÉLÈVEMENTS SUR LE RÉSEAU D'EAU POTABLE	
Arrosage des pelouses, des jardins et des espaces verts publics et privés	L'arrosage des pelouses, des jardins et des espaces verts publics et privés est interdit* entre 10 h et 20 h . <i>* exception : utilisation des eaux de récupération de pluie et des eaux usées traitées ainsi que l'arrosage des plantations de moins de deux ans d'arbres et d'arbustes. L'arrosage via des réserves d'eau déconnectées des ressources superficielles et souterraines est autorisé sous condition que ces réserves ne soient pas des zones de refuge pour la biodiversité.</i>
Arrosage des potagers	L'arrosage des potagers est interdit entre 10 h et 20 h* . <i>* exception : utilisation des eaux de récupération de pluie. L'arrosage via des réserves d'eau déconnectées des ressources superficielles et souterraines est autorisé sous condition que ces réserves ne soient pas des zones de refuge pour la biodiversité.</i>
Arrosage des stades et des pistes hippiques	L'arrosage des stades et des pistes hippiques est interdit* entre 10 h et 20 h . <i>* une dérogation pourra être demandée au préfet pour l'arrosage des pistes hippiques non engazonnées et des aires de sport en terre battue. L'arrosage via des réserves d'eau déconnectées des ressources superficielles et souterraines est autorisé sous condition que ces réserves ne soient pas des zones de refuge pour la biodiversité.</i>
Arrosage des terrains de golf	L'arrosage des terrains de golf est interdit* à l'exception de l'usage des eaux de récupération de pluie et des eaux usées traitées. <i>* pour les golfs qui respectent la charte nationale « golf et environnement » : interdiction d'arroser les terrains de golf de 8 heures à 20 heures de façon à diminuer la consommation d'eau sur le volume hebdomadaire de 15 à 30 %.</i>
Installations Classées pour la Protection de l'Environnement (ICPE)	Les activités industrielles et commerciales doivent privilégier toutes les conditions d'exploitation permettant une économie d'eau (recyclage, circuits fermés, etc.). Les activités industrielles relevant de la réglementation des installations classées pour la protection de l'environnement mettent en œuvre les dispositions qui leur sont applicables en cas de sécheresse, précisées dans leur arrêté préfectoral d'autorisation pour celles relevant du régime de l'autorisation ou, le cas échéant, dans un arrêté de prescriptions spécifiques. L'arrosage des pelouses et des espaces verts de l'établissement ainsi que le lavage des voies de circulation et des aires de stationnement sont interdits sauf pour des raisons

de sécurité ou d'hygiène dûment justifiées.

Les essais périodiques pour la défense incendie sont limités au strict nécessaire.